

Grundlagen der Bedienung des Geoportals

Nach dem Aufrufen der Internetadresse www.geoportal-panketal.de erscheint folgende Startseite (Bild 1).

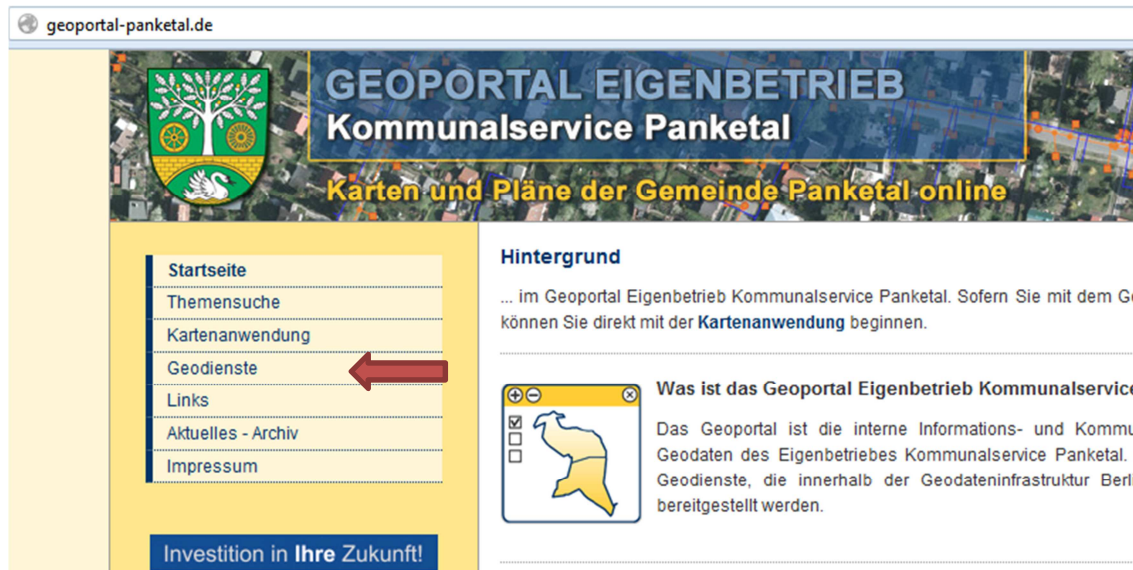


Bild 1: Startseite des Geoportals

Durch einen Mausklick auf „**Kartenanwendung**“ wird die Darstellung der Übersichtskarte (Bild 2) aufgerufen.

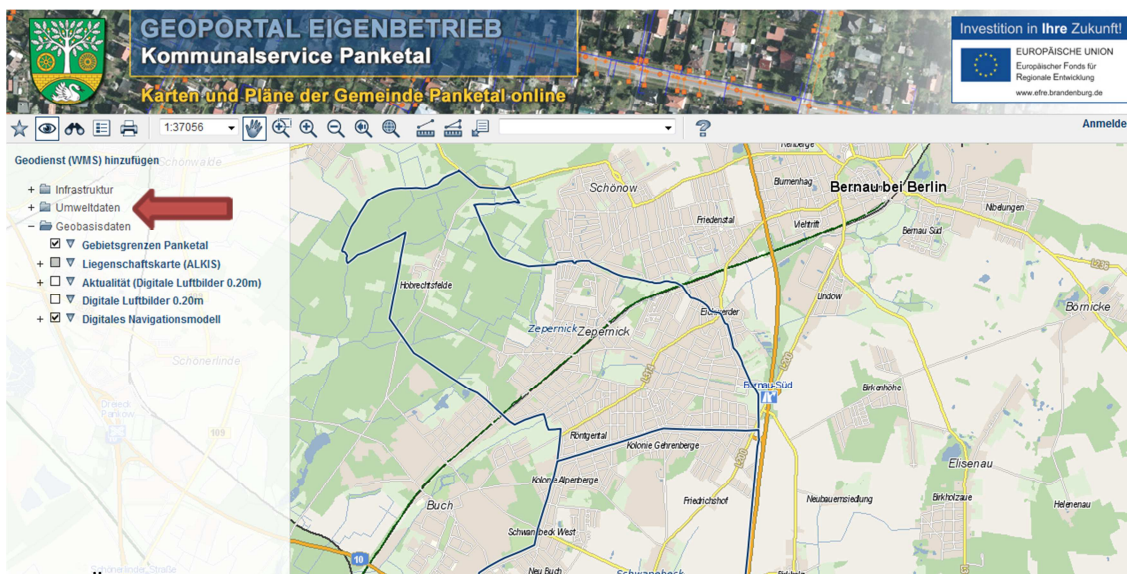


Bild 2: Übersichtskarte der Kartenanwendung

Im linken Abschnitt besteht die Möglichkeit, verschiedene Kartenthemen aufzurufen. Durch das Setzen eines Häkchens im jeweiligen Auswahlfeld wird das gewählte Thema in der Karte hinzugefügt. Der Leitungsbestand befindet sich im Ordner „**Infrastruktur**“, welcher durch einen Mausklick auf das davor befindliche „+“ - Zeichen geöffnet wird (Bild 3).




Bild 3: Auswahlfeld Leitungskataster

Am oberen Rand befindet sich die Werkzeugleiste (Bild 4). Eine Beschreibung der einzelnen Symbole und den verknüpften Funktionen ist über das **Fragezeichen**-Symbol verfügbar.



Bild 4: Werkzeugleiste

Bitte beachten Sie, dass keine Ansprüche aus der Nutzung der Daten hergeleitet werden können.